

Place Poelaert

Livrable final

Vraiment
Vraiment

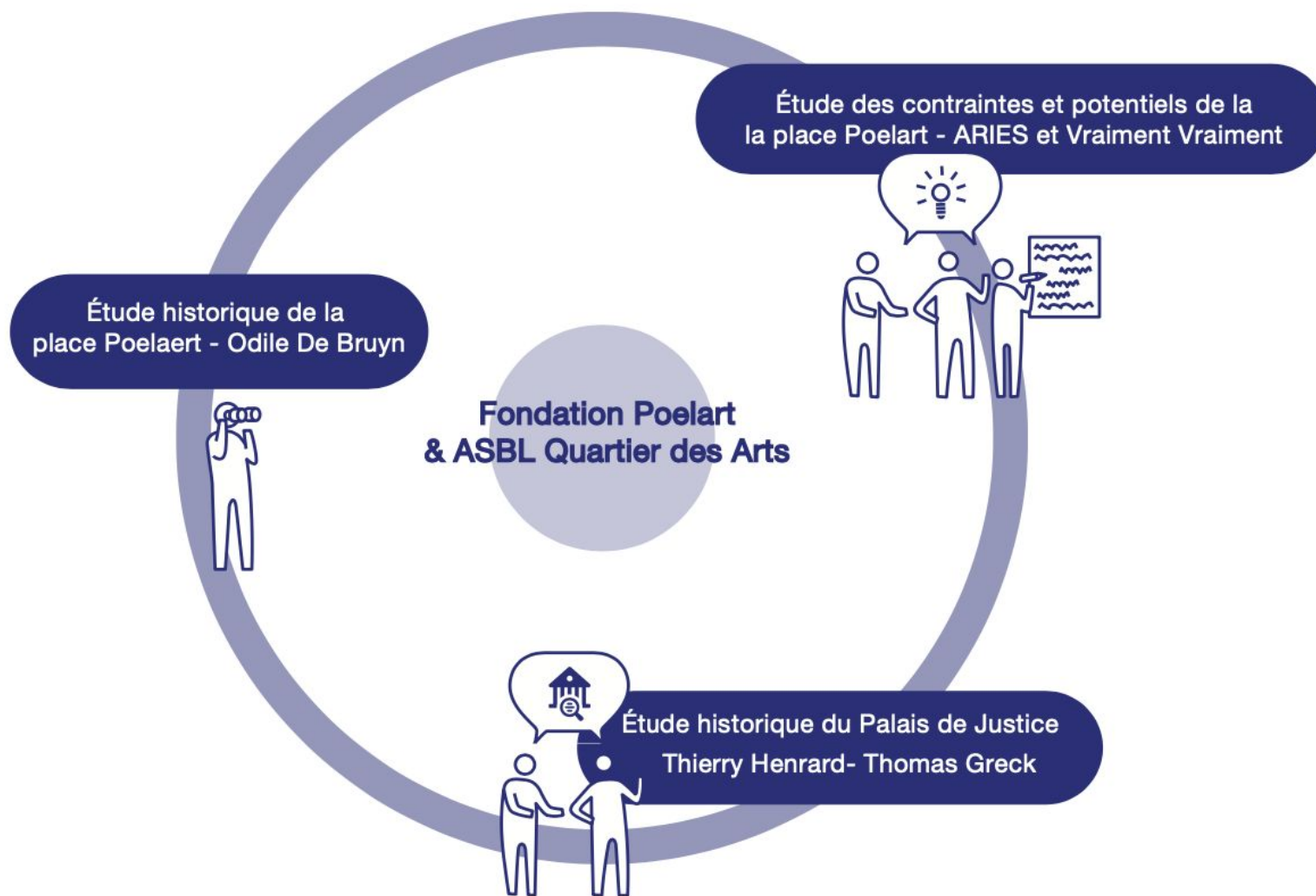
aries[®]
CONSULTANTS



QUARTIER KUNST
WIJK DES ARTS

Diagnostic

Mission



Méthodologie

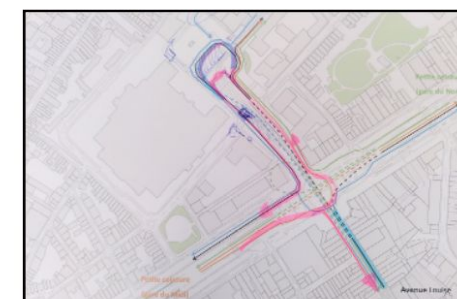

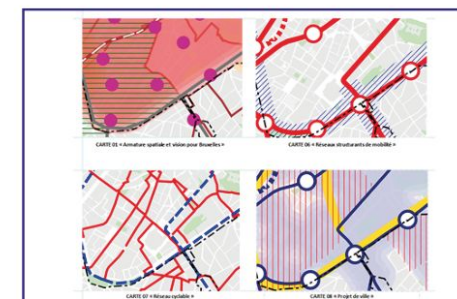
Immersion sur site

Visites de site, entretiens, Micro-trottoirs...



Études techniques

Compilation des données administratives, inventaire des contraintes liées à la présence d'infrastructures



Méthodologie

Atelier du 20/04/21

Atelier avec des représentants de la STIB, de Visit Brussels, de la Régie Fédérale des Bâtiments et de l'ASBL Quartier des Arts.

Les esquisses que nous vous présentons ci-dessous ont été augmentées des remarques et corrections des participants.

Vraiment Vraiment X Aries / Quartier des Arts 20 Avril 2021

Bienvenue !

Vraiment Vraiment X Aries / Quartier des Arts 20 Avril 2021 7

Objectifs

Court terme

Vraiment Vraiment X Aries / Quartier des Arts 20 Avril 2021

Les usages - Trois histoires de la place

The diagram illustrates various urban uses and activities around a central square. It features several circular icons with text labels:

- S'émouvoir du patrimoine architectural
- S'orienter facilement
- Pique-niquer
- Garder son vélo facilement et soigneusement
- S'arrêter / faire une pause
- Détente et convivialité
- Discuter
- CAMÉRIER ensemble
- Se prélasser
- Représentation et revendication
- Socialiser / se rencontrer
- Jouer

Les enjeux

Définir les responsabilités et les marges d'action

1. Considérer la place comme un ensemble en commençant par définir son périmètre.
2. Donner autant d'intérêt au réaménagement de la place que celui qui sera apporté au palais de Justice.
3. S'inscrire dans la dynamique de piétonnisation des rampes et de leur futur aménagement.
4. Identifier les gestionnaires pour améliorer l'entretien et la gestion de l'espace

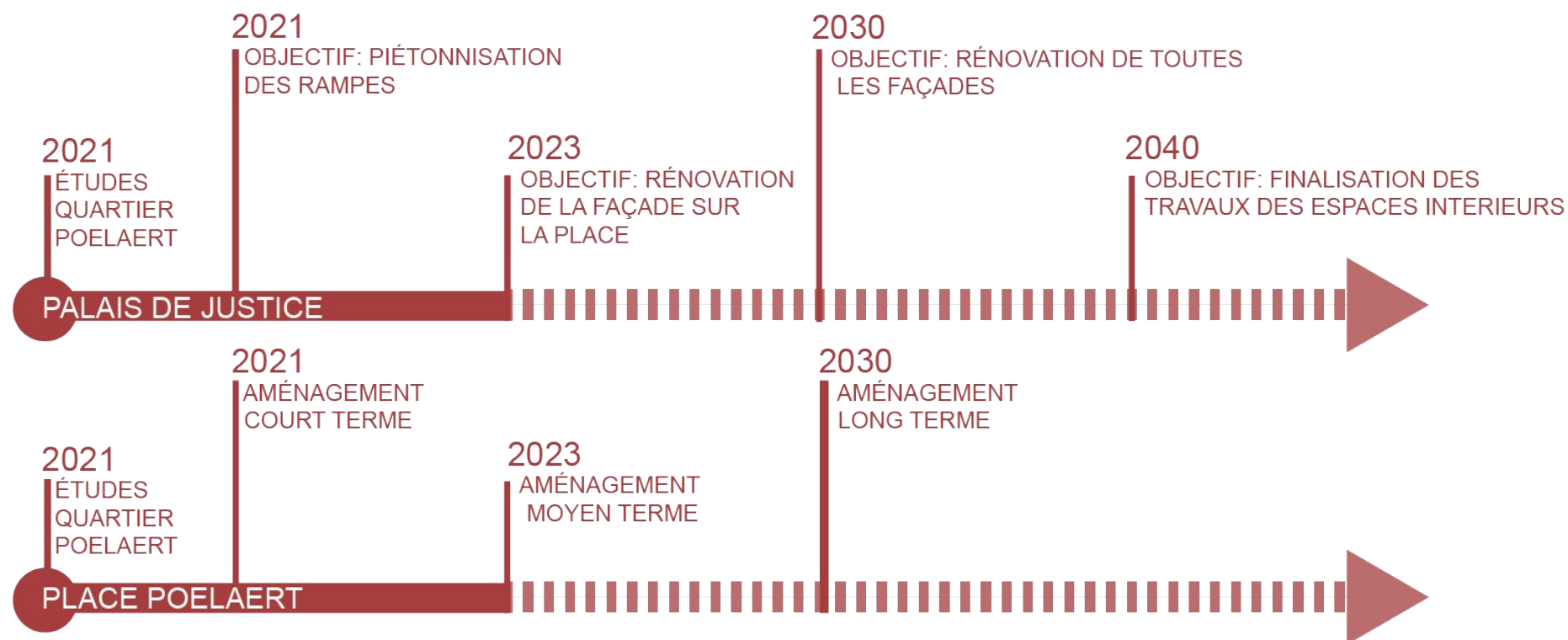
Affirmer l'identité d'un quartier multicouche

1. Créer une identité et visibilité pour le Campus la « Justice » : symbolique, formelle et informelle qui imprègne véritablement la vie du quartier.
2. Maintenir la représentativité des institutions avec un usage quotidien, touristique, récréatif, sécurité, solennel

Redistribuer l'espace public pour limiter l'impact des infrastructures

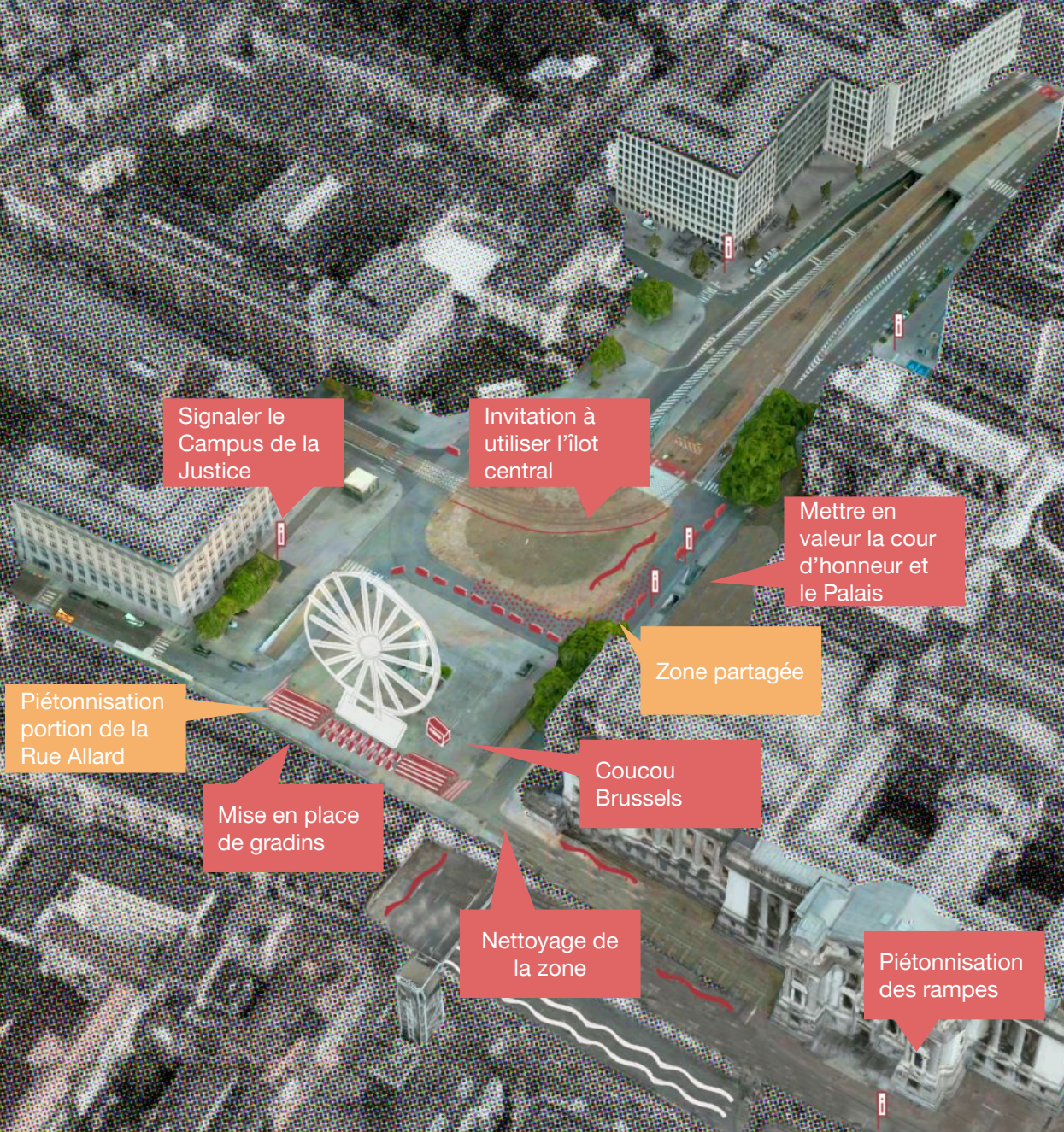
1. S'inscrire dans la volonté politique de la ville en faveur d'un meilleur partage de l'espace public (Place Royale, rue de la Régence, Avenue Louise...)
2. Rétablir un parcours piéton dans l'esplanade.
3. Proposer un grand espace capable.

Accorder les calendriers de la place et du palais



Court terme

2021



Signaler le Campus de la Justice

Invitation à utiliser l'îlot central

Mettre en valeur la cour d'honneur et le Palais

Zone partagée

Piétonnisation portion de la Rue Allard

Mise en place de gradins

Coucou Brussels

Nettoyage de la zone

Piétonnisation des rampes

Mobilité

Sortie parking souterrain
Virage à gauche

Nouvelle zone piétonne

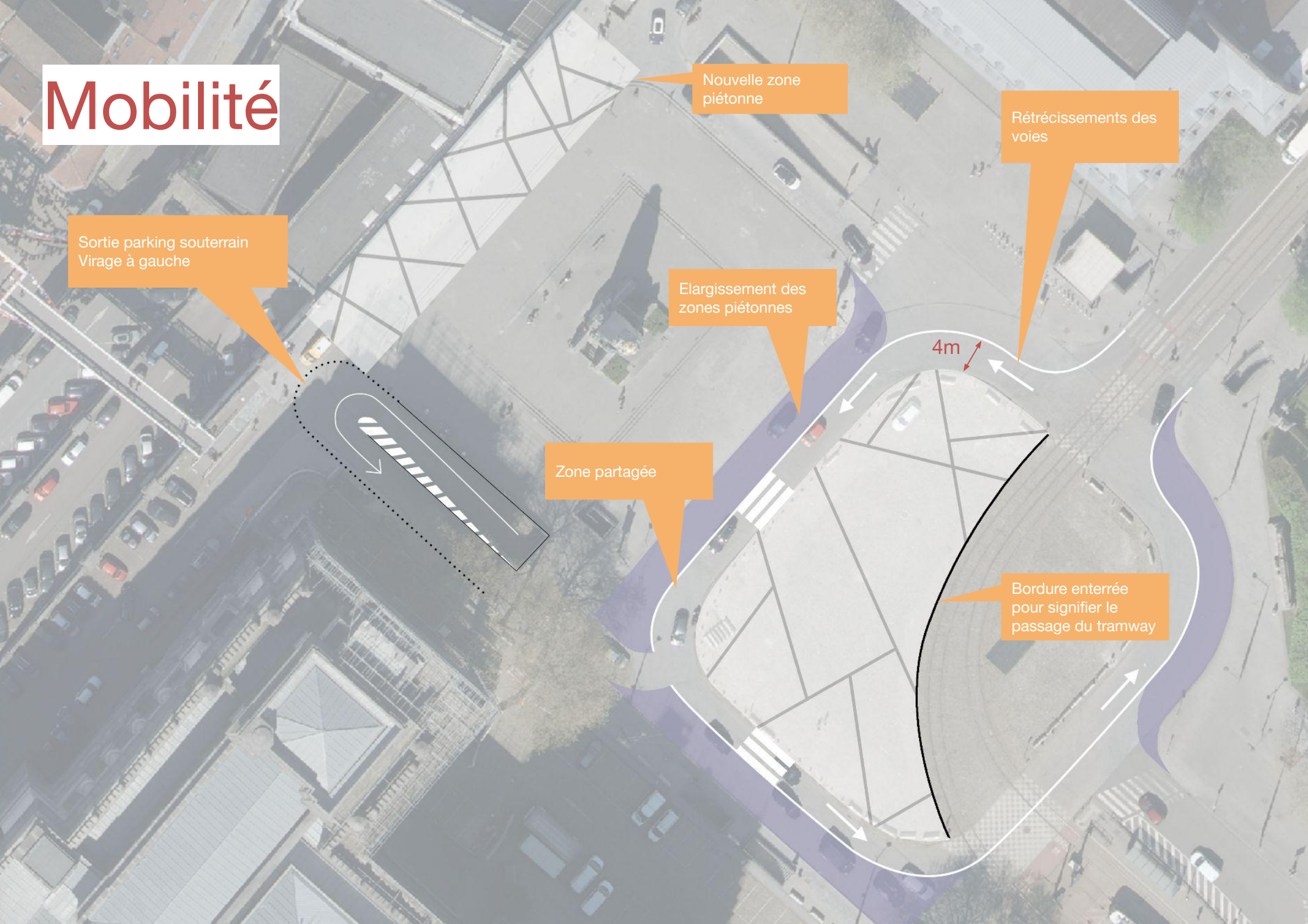
Rétrécissements des voies

Élargissement des zones piétonnes

4m

Zone partagée


Bordure enterrée pour signifier le passage du tramway



Panorama - avant



Panorama - après




Références

Le Palais - avant



Le Palais - après



L'éclairage - avant



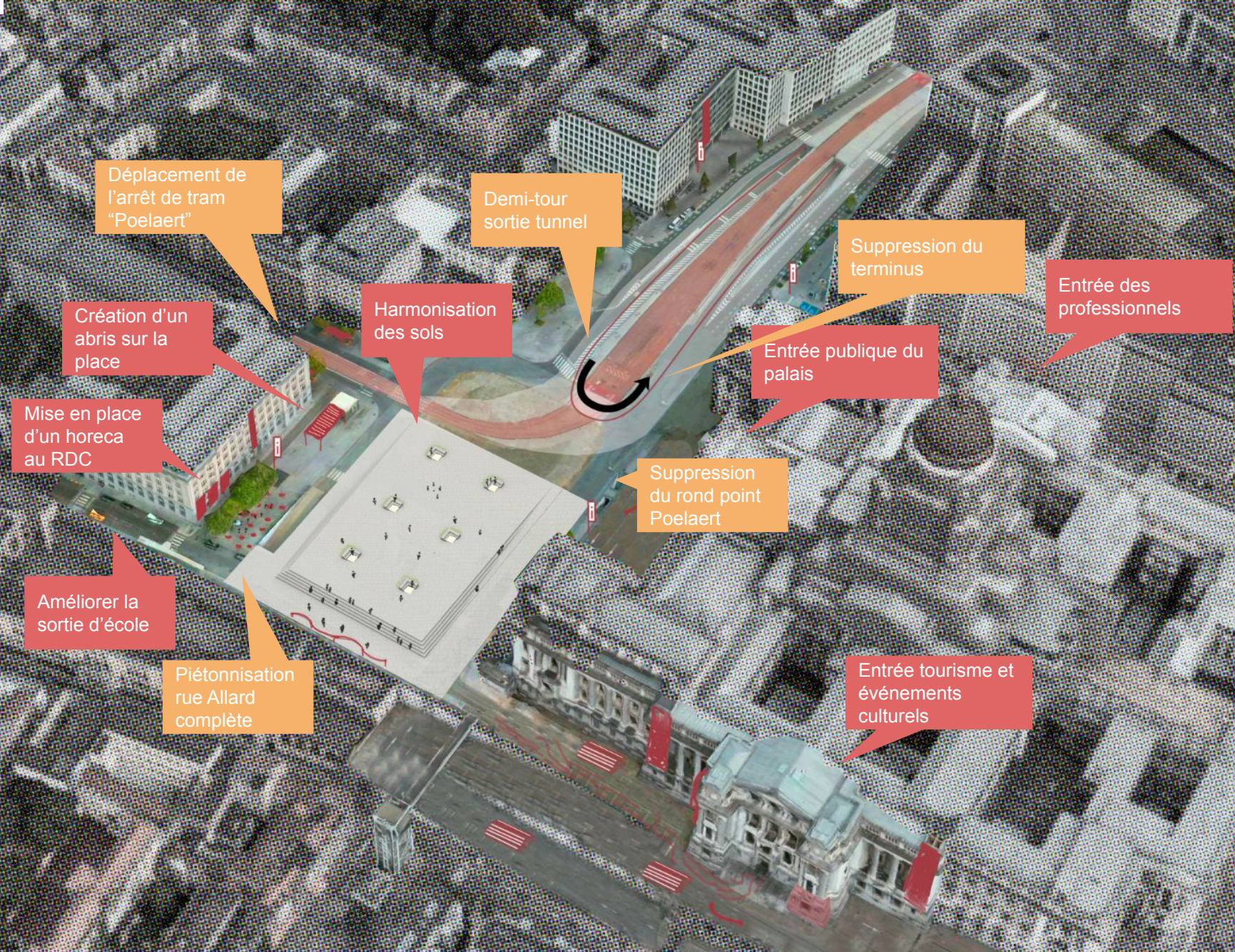
L'éclairage - après



Références

Moyen terme

2023



Déplacement de l'arrêt de tram "Poelaert"

Demi-tour sortie tunnel

Suppression du terminus

Entrée des professionnels

Création d'un abris sur la place

Harmonisation des sols

Entrée publique du palais

Mise en place d'un horeca au RDC

Suppression du rond point Poelaert

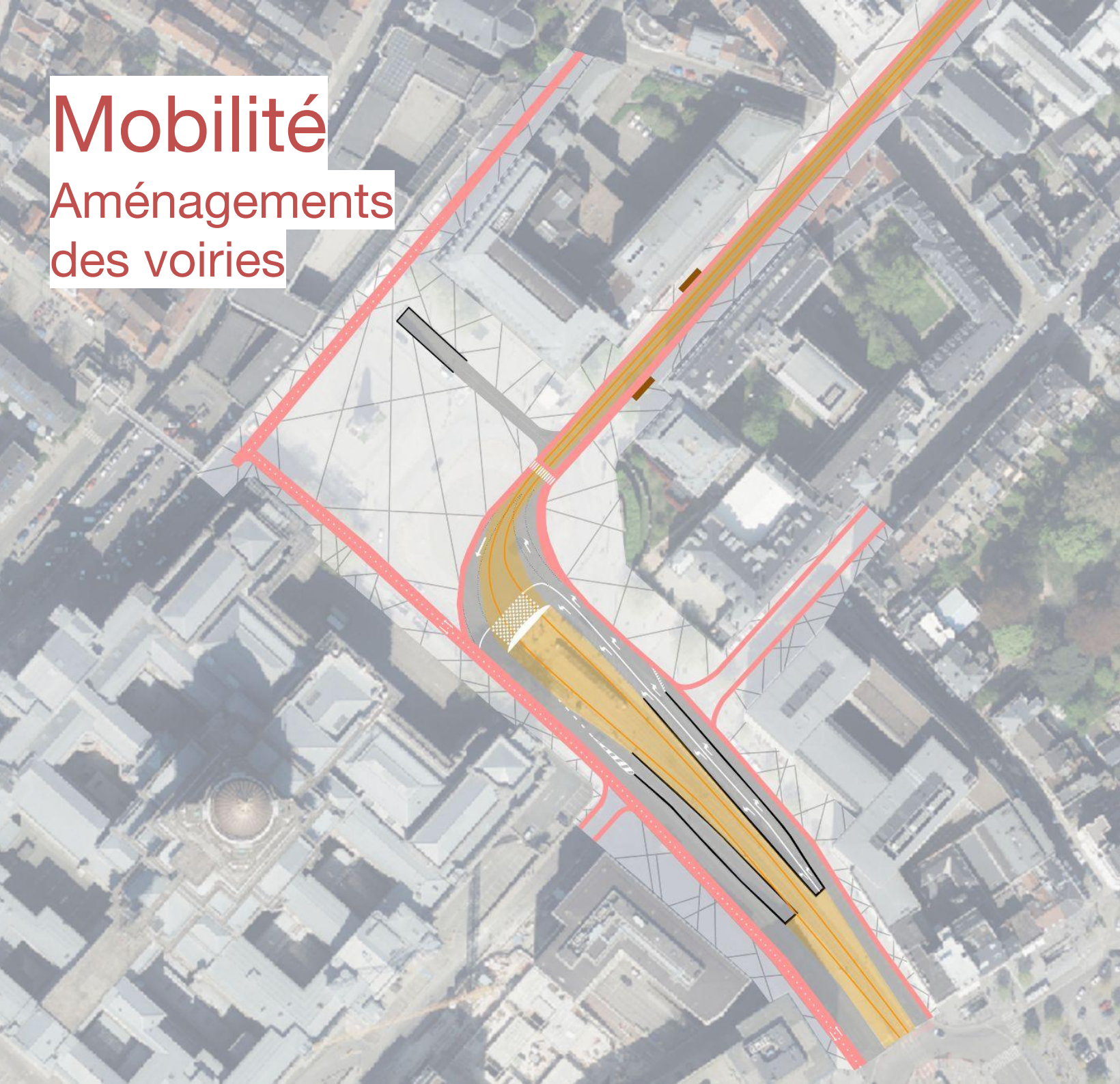
Améliorer la sortie d'école

Entrée tourisme et événements culturels





Piétonnisation rue Allard complète

Mobilité

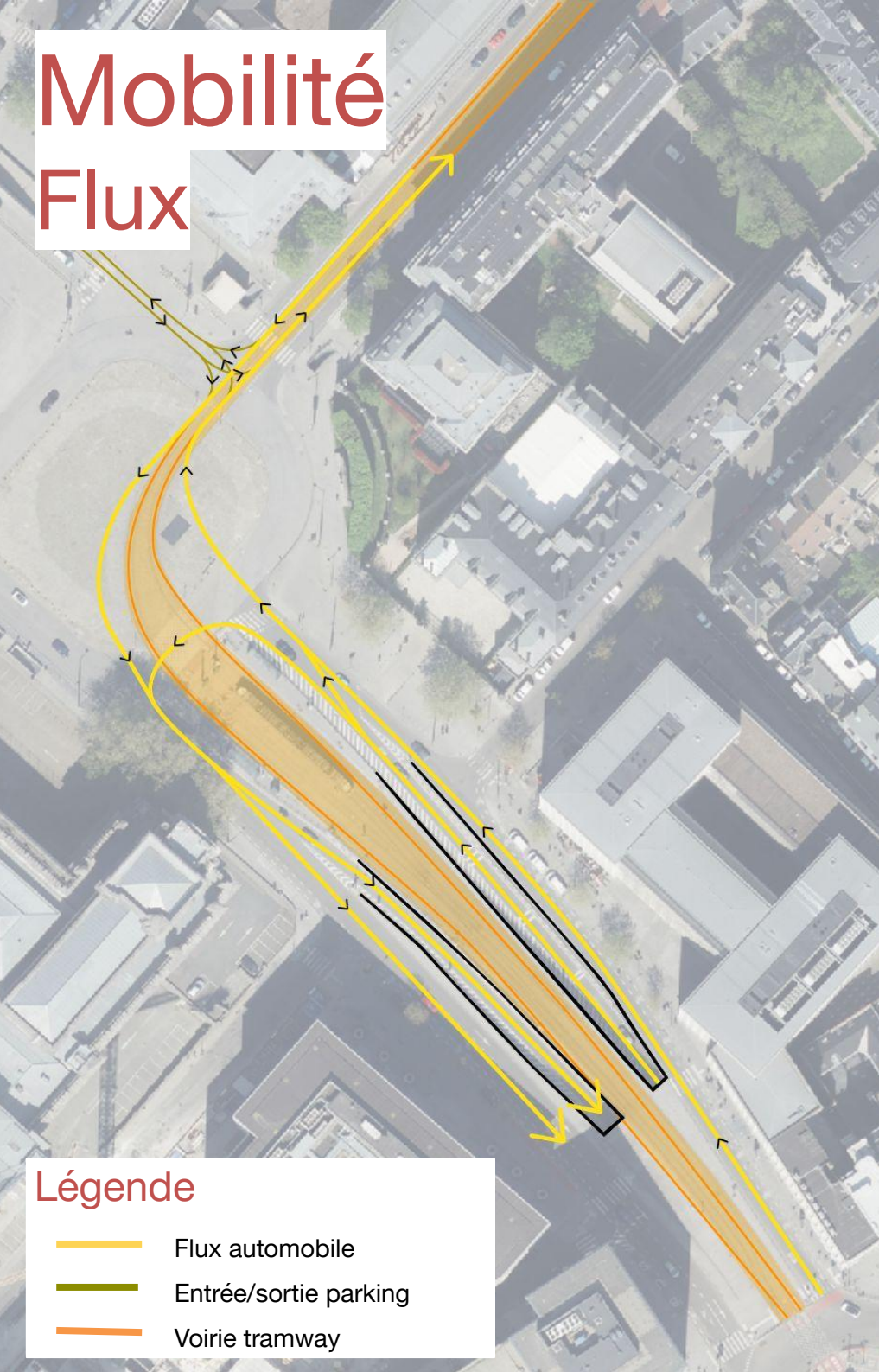
Aménagements des voiries



Légende

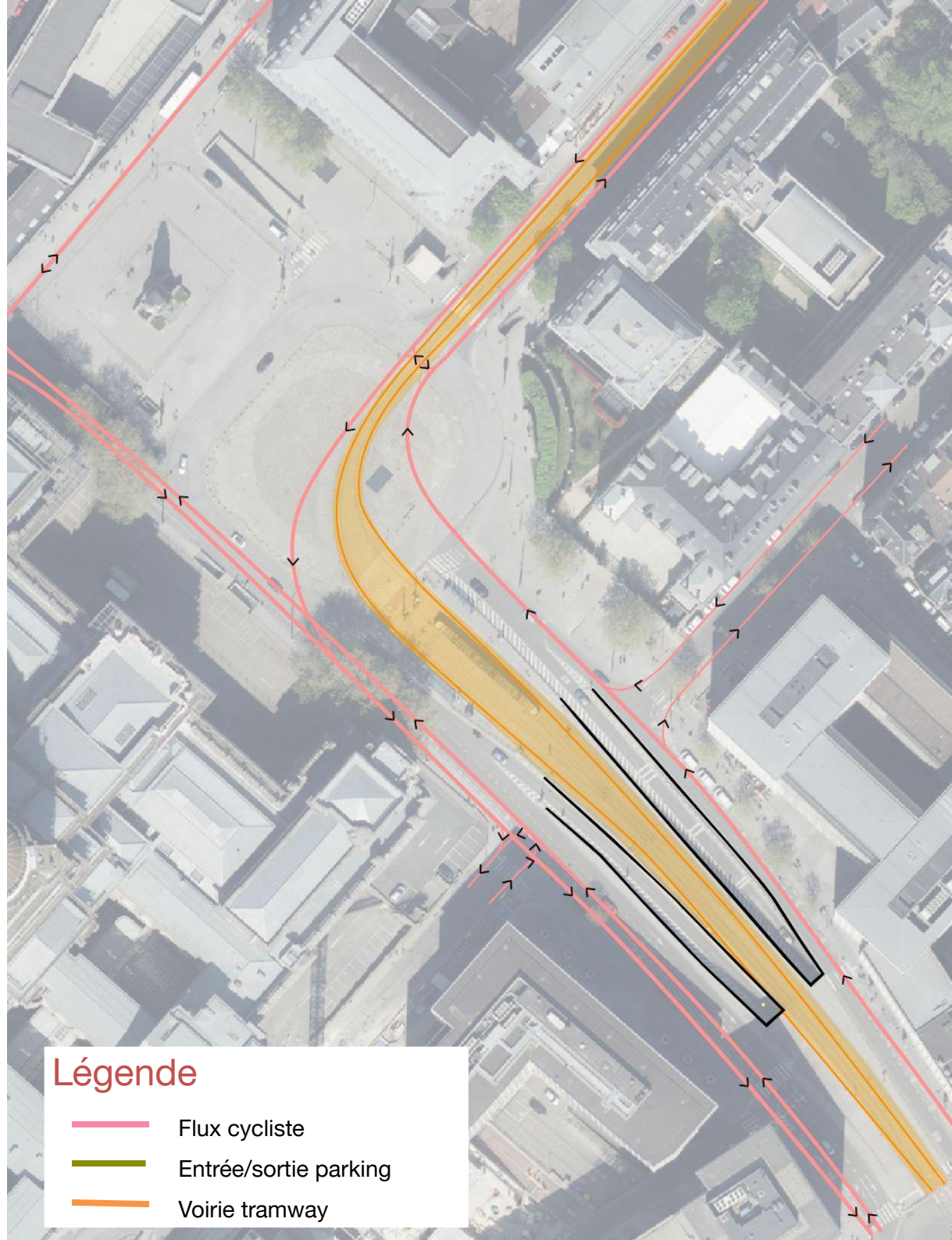
-  Piste cyclable
-  Voie partagée piétons/cyclistes
-  Voirie tramway
-  Voie de circulation automobile

Mobilité Flux



Légende

- Flux automobile
- Entrée/sortie parking
- Voirie tramway



Légende

- Flux cycliste
- Entrée/sortie parking
- Voirie tramway

Panorama - avant



Panorama - après

Références



Long terme

2030

Potager sur le toit de l'école

Ouverture d'un deuxième Horeca

Homogénéisation des sols

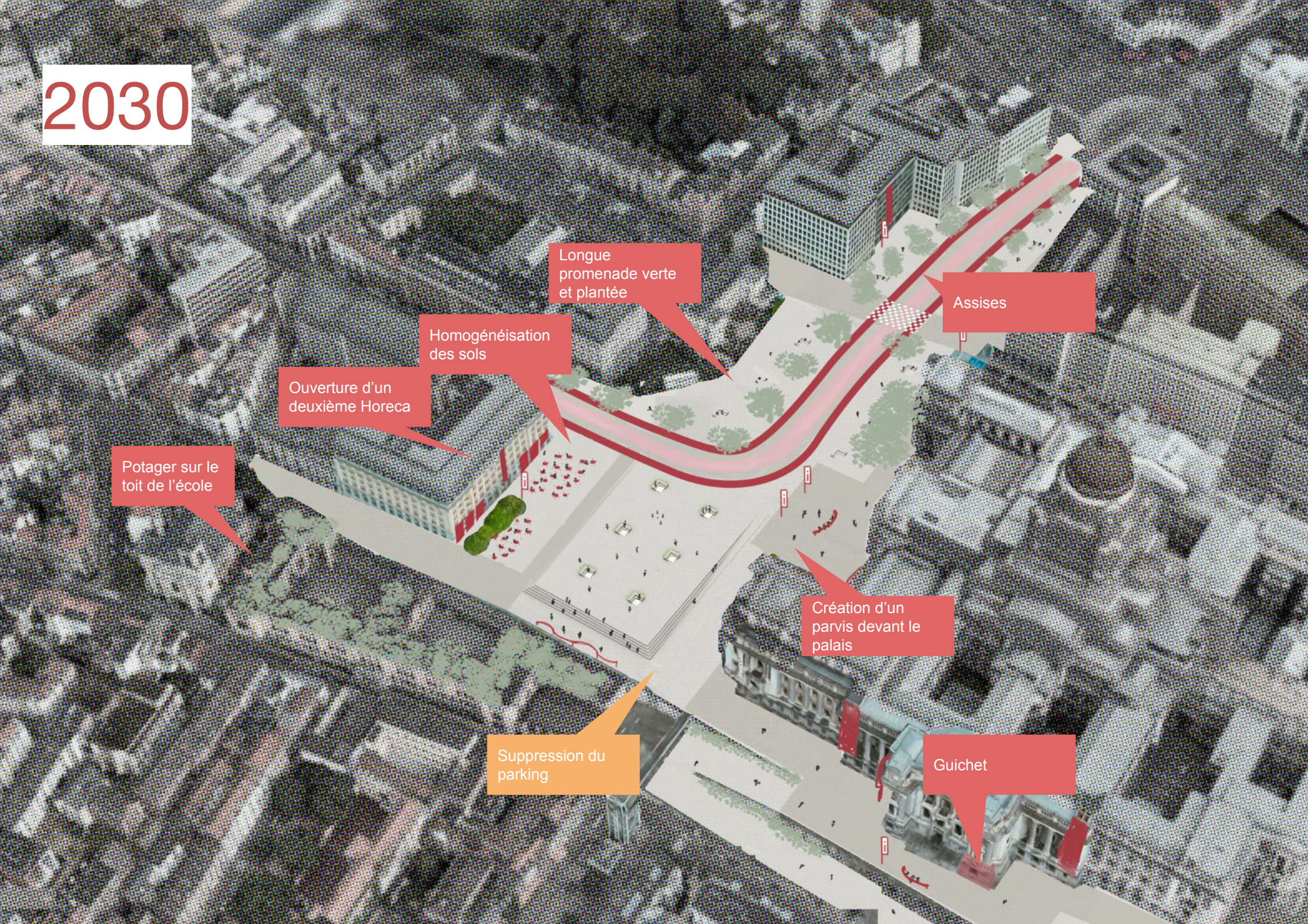
Longue promenade verte et plantée

Assises

Création d'un parvis devant le palais

Suppression du parking





Guichet



Mobilité

Aménagements des voiries


Légende

-  Piste cyclable
-  Voie partagée piétons/cyclistes
-  Voie partagée tramway/voitures
-  Arrêt tramway "Poelaert"

Rue des Quatre Bras - avant



Rue des Quatre Bras - après



La TO DO de demain



Merci